



**Prezydent Miasta Świnoujście
Janusz Żmurkiewicz**



Plan prezentacji

- 1. Działania podejmowane przez Zarząd Miasta Świnoujście w sprawie przejmowania oraz zagospodarowania obiektów i obszarów od jednostek Armii Radzieckiej.**
- 2. Obiekty i obszary przejęte przez Miasto i ich późniejsze zagospodarowanie.**
- 3. Obiekty i obszary przejęte przez Ministerstwo Obrony Narodowej i dowództwo 8 Flotylli Obrony Wybrzeża (8 FOW) w Świnoujściu.**
- 4. Obiekty, których nie udało się sprzedać lub zagospodarować.**
- 5. Wnioski i uwagi z procesu przekształcania starych, typowo wojskowych obiektów w obiekty użyteczności publicznej i obiekty mieszkalne.**



Wyjście jednostek 24 BKTR (X-XII 1992 r.)



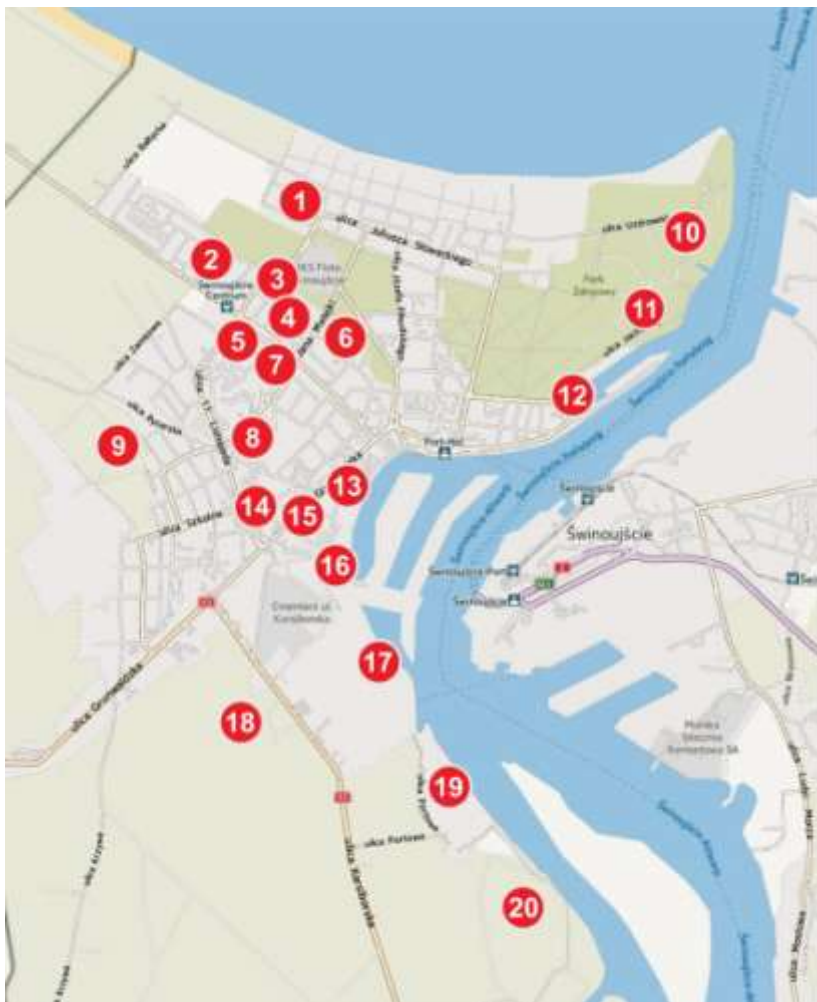


Wyjście jednostek 24 BKTR (X-XII 1992 r.)





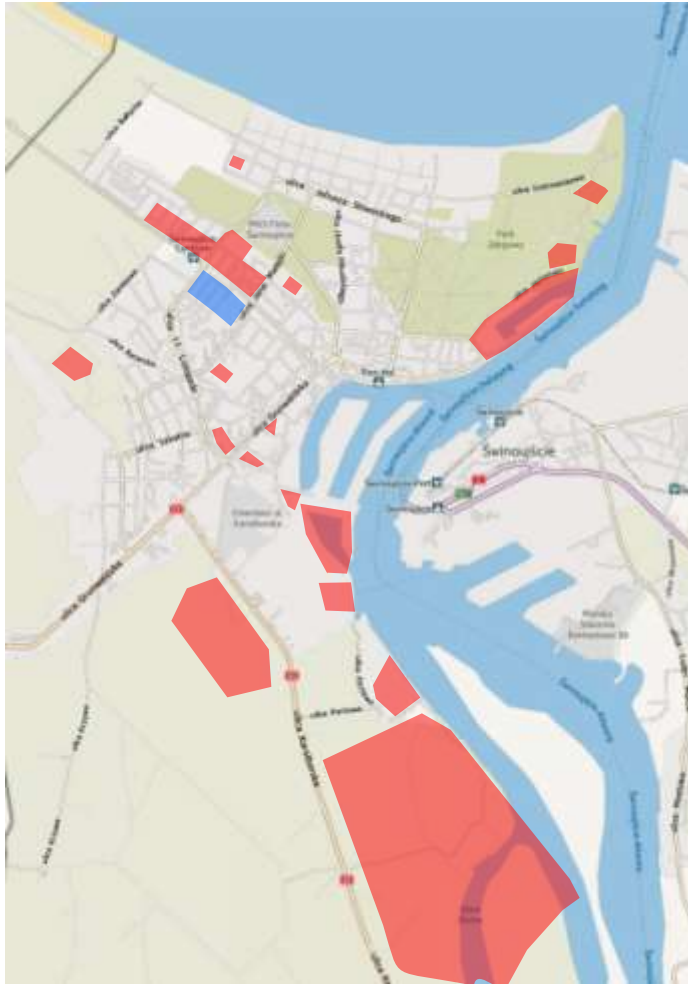
Mapa obiektów po – JAR przejętych przez Miasto



1. Magazyn sprzętu filmowego
2. Osiedle mieszkalne
3. Obiekt szpitalny
4. Kompleks obiektów pokoszarowych
5. Boisko sportowe z zapleczem
6. Klub oficerski
7. Obiekt szkolny
8. Kompleks garażowy
9. Radiowe centrum odbiorcze
10. Fort Zachodni
11. Fort Anioła - obiekt stacji radiolokacyjnej
12. Basen Północny
13. Piekarnia
14. Garaże samochodowe
15. Obiekty mieszkalne
16. Główny punkt zasilania
17. Basen Południowy + terminal paliwowy
18. Stanowisko dowodzenia z bunkrami
19. Obiekty magazynowo-administracyjne
20. Magazyn broni i amunicji oraz laboratorium paliw



Mapa terenów zajmowanych przez Jednostki Armii Radzieckiej



Tereny zamknięte dla mieszkańców



Tereny ogólnodostępne dla mieszkańców



Budynki mieszkalne - lokalizacja



Budynki mieszkalne





Budynki mieszkalne





Budynki mieszkalne





Budynki mieszkalne





Budynki mieszkalne





Budynki mieszkalne

Stan obecny



Budynki mieszkalne





Budynki mieszkalne





Budynki mieszkalne





Obiekty brzegowe



**Szpital Wojskowy
Dowództwo 24 BKTR**

Stadion sportowy

Basen Południowy

Tereny przy Basenie Mulnik



Szpital wojskowy – hotel „Cesarskie Ogrody”

Stan obiektu po wyjściu Jednostek Armii Radzieckiej



Szpital wojskowy





Szpital wojskowy





Szpital wojskowy





Szpital wojskowy





Stan obecny



Szpital wojskowy – hotel „Cesarskie Ogrody”





Szpital wojskowy – hotel „Cesarskie Ogrody”





Szpital wojskowy – hotel „Cesarskie Ogrody”





Szpital wojskowy – hotel „Cesarskie Ogrody”






Budynki dowództwa i sztabu 24 BKTR





Budynki dowództwa i sztabu 24 BKTR





Budynki dowództwa i sztabu 24 BKTR





Stan obiektów po wyjściu Jednostek Armii Radzieckiej



Budynki dowództwa i sztabu 24 BKTR





Budynki dowództwa i sztabu 24 BKTR





Budynki dowództwa i sztabu 24 BKTR





Budynki dowództwa i sztabu 24 BKTR





Budynki dowództwa i sztabu 24 BKTR





Budynki dowództwa i sztabu 24 BKTR

Stan obecny



Budynki dowództwa i sztabu 24 BKTR – Centrum Administracji





Budynki dowództwa i sztabu 24 BKTR – Centrum Administracji



Miejski Dom Kultury



Budynki dowództwa i sztabu 24 BKTR – Centrum Administracji



Urząd Miasta



Budynki dowództwa i sztabu 24 BKTR – Centrum Administracji

Urząd Miasta





Urząd Skarbowy





Budynki dowództwa i sztabu 24 BKTR – Centrum Administracji

Urząd Skarbowy





Budynki dowództwa i sztabu 24 BKTR – Centrum Administracji





Rezydencja „Korsarz”





Stan obiektu po wyjściu Jednostek Armii Radzieckiej



Klub oficerski





Stan obecny



Klub oficerski – Katolickie Liceum Ogólnokształcące





Stan obiektu po wyjściu Jednostek Armii Radzieckiej



Szkoła





Szkoła

Stan obecny



Szkola





Szkoła





Stadion sportowy





Stadion sportowy – osiedle Platan

Stan obecny



Stadion sportowy – osiedle Platan





Stadion sportowy – osiedle Platan





Stadion sportowy – osiedle Platan





Stadion sportowy – osiedle Platan



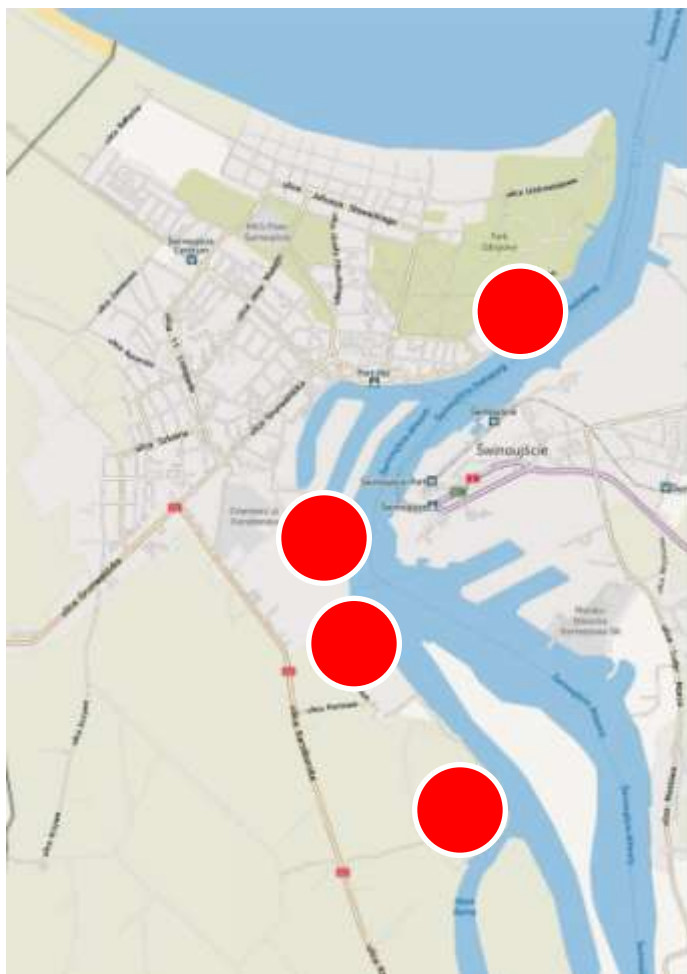


Stadion sportowy – osiedle Platan





Obiekty i akweny portowe



Basen Północny i tereny przyległe

Basen Południowy

Terminal paliwowy

Tereny przy Basenie Mulnik





Teren po wyjściu Jednostek Armii Radzieckiej



Basen Północny





Basen Północny





Basen Północny





Basen Północny





Basen Północny





Basen Północny





Stan obecny



Basen Północny – port jachtowy





Basen Północny – port jachtowy





Basen Północny – port jachtowy





Basen Północny – port jachtowy





Basen Północny





Basen Północny – port jachtowy





Basen Północny – port jachtowy





Basen Północny – port jachtowy





Basen Północny – Centrum Koordynacyjne S.A.R.





Basen Północny – Centrum Koordynacyjne S.A.R.





Basen Północny – Centrum Koordynacyjne S.A.R.





Stacja radiolokacyjna (punkt obserwacyjny)

Stan obiektów po wyjściu Jednostek Armii Radzieckiej



Stacja radiolokacyjna (punkt obserwacyjny)





Stacja radiolokacyjna (punkt obserwacyjny)





Stan obecny



Stacja radiolokacyjna (punkt obserwacyjny) – Fort Anioła





Stacja radiolokacyjna (punkt obserwacyjny) – Fort Anioła





Stacja radiolokacyjna (punkt obserwacyjny) – Fort Anioła





Stacja radiolokacyjna (punkt obserwacyjny) – Fort Anioła





Pierwówzór Fortu Anioła - Rzym





Pierwotny Fortu Anioła - Rzym





Terminal paliwowy

Stan obiektu po wyjściu Jednostek Armii Radzieckiej



Terminal paliwowy





Terminal paliwowy





Terminal paliwowy





Terminal paliwowy





Stan obecny



Terminal paliwowy – Baltchem S.A.





Terminal paliwowy – Baltchem S.A.





Terminal paliwowy – Baltchem S.A.





Terminal paliwowy – Baltchem S.A.





Tereny portowe – Nabrzeże 87





Tereny portowe – Nabrzeże 87





Stan obiektu po wyjściu Jednostek Armii Radzieckiej



Stanowisko dowodzenia





Stanowisko dowodzenia





Stanowisko dowodzenia





Stanowisko dowodzenia

Stan obecny



Stanowisko dowodzenia





Stanowisko dowodzenia – schronisko dla zwierząt





Stanowisko dowodzenia – schronisko dla zwierząt





Obiekty przejęte przez MON – Dowództwo 8 FOW





Basen Południowy





Basen Południowy





Basen Południowy





Basen Południowy





Basen Południowy





Basen Południowy





Basen Południowy





Basen Południowy

Stan obecny



Basen Południowy





Basen Południowy





Stan obiektów koszarowych po wyjściu Jednostek Armii Radzieckich



Basen Południowy - cd





Basen Południowy - cd





Basen Południowy - cd





Basen Południowy - cd





Basen Południowy - cd





Basen Południowy - cd





Basen Południowy - cd

Stan obecny



Basen Południowy - budynki Dowództwa 8 FOW





Basen Południowy - budynki Dowództwa 8 FOW





Basen Południowy – Stacja paliw





Basen Południowy – budynek techniczny





Basen Południowy – Stacja Kontroli Pojazdów





Obiekty niezagospodarowane



Basen Północny – budynki magazynowo-warsztatowe

„Koszary Sztuki” przy Centrum Administracyjnym Miasta

Rejon Basenu Mulnik



Basen Północny – Wieża Ciśnień





Basen Północny – budynki magazynowo-warsztatowe





Basen Północny – budynki magazynowo-warsztatowe





Basen Północny – budynki magazynowo-warsztatowe





Basen Północny – budynki magazynowo-warsztatowe





Basen Północny – budynki magazynowo-warsztatowe





Basen Północny – budynki magazynowo-warsztatowe





Basen Północny – budynki magazynowo-warsztatowe





Basen Mulnik





Basen Mulnik – rozminowywanie basenu





Basen Mulnik – rozminowywanie basenu





Basen Mulnik – rozminowywanie basenu





Budynek „Koszary Sztuki”





Budynek „Koszary Sztuki”





Budynek „Koszary Sztuki”





Pozostałe przejęte obiekty

- 1. Piekarnia przy ul. Grunwaldzkiej**
- 2. Chłodnia przy ul. Grunwaldzkiej**
- 3. Kompleks nr 636 byłej stacji radiolokacyjnej**
- 4. Części leśnego kompleksu nr 641 przy porcie wojennym**
- 5. Kompleks nr 642 – Skład MPS z pozostawieniem dla Marynarki Wojennej miejsca postojowego przy nabrzeżu nr 87**
- 6. Sala widowiskowa i hala sportowa przy ulicy Matejki, wchodzące w skład obiektów koszarowych (późniejszy CAM)**
- 7. Stacja zasilania przy ul. Daszyńskiego**
- 8. Radiowe Centrum Odbiorcze**



Wnioski końcowe

- 1. Przejęcie mienia po – JAR nastąpiło płynnie i bez zbędnej zwłoki.**
- 2. Tragiczny stan środowiska naturalnego.**
- 3. Zły stan techniczny obiektów i budynków.**
- 4. Właściwa strategia sprzedaży mienia po – JAR.**
- 5. Basen Mulnik – konieczność udziału środków zewnętrznych.**

Dziękuję za uwagę

Urząd Miasta Świnoujście

*ul. Wojska Polskiego 1/5
72-600 Świnoujście*



www.swinoujście.pl